Образец по чл.53, ал 6 от НСГ

Изготвил: Ив. Давидова
/име, фамилия/ подпис: .....
дата: 11.10.2021 г.,
№ и дата на удостоверението за упражняване на Лесовъдска практика: 15877 / 23.08.2019г.

Одобрил: .....
/име, фамилия/ подпис: .....
дата: .....г.,
№ и дата на удостоверението за упражняване на Лесовъдска практика: .....

ТЕХНОЛОГИЧЕН ПЛАН № .....1.

За добив на дървесина от отдел.....26..... подотдел.....а.....
На ТП „ДГС Доспат" /*попълва се само за държавни гори*/
Община Доспат; Землище .....Доспат.....;
Имот с (кадастрален идентификатор/ КВС) № ..... /попълва се само за недържавни гори/

I. Схема за добива на дървесина от насаждението:



проектирани коларски вр извозни пътища	проектирани тракторно вр. извозни пътища
съществуващи извозни пътища	временен склад
съществуващ автомобилен път	трасе на въжена линия
технологична просека	проектиран автомобилен път
място за битови отпадъци	място за зареждане на ГСМ
насаждение	хемаржирана площ -> посока на извоз

На схемата задължително се нанасят контурите на насаждението/имот, съществуващи и проектирани временни горски пътища, технологичните просеки, просеките за въжени линии, извозни пътища, временни складове както и връзката им със съществуващата автомобилна пътна мрежа.

Характеристика на насаждението:

1. Вид на сечта .....групово - постепенна...../ интензивност .....25.....%
Втори вид сеч ...../ интензивност .....%
2. Площ на подотдел ...6,1.....ха Размер на сечището.....5,0.....ха
3. Състав по план/програма...бб10 / см8; бб2, действителен...бб10 / см8, бб2.....
5. Запас на 1 ха: с клони.....454.....куб.м/ха, без клони.....395.....куб.м/ха.
6. Среден наклон на терена ....19.....градуса.
7. Очакван добив от маркираната дървесина ....333..... лежаща маса, куб.м.

дърв. вид/категория	бб					дърв. вид/категория	бб						
едра	235					дребна	3						
средна	52					дърва	43					върши-на	

8. Наличие и характеристика на подраста преди сечта (състав, възраст, средна височина % на покритие) подраст на групи бб 8; см 2, височина до 3м добро състояние
.....
9. Средно извозно растояние .....100.....;
10. Други характеристики на насаждението (*токовища, сватбовища, надлесни дървета, сервитути, защитени територии, Натура 2000, защитени видове описани в доклада за гори с висока консервационна стойност, мъртва дървесина, вододайни зони, биологично разнообразие и др.*)
извоз Натура 2000
.....

III. Технологични указания:

1. Дървесината в насаждението да се добива при спазване на технологичната схема по т. **I.**
2. Сечта ще се извършва с (моторен трион, ръчно, машини; кастренето на отсечените стъбла се извършва: в сечището, на временен склад) с моторен трион,ръчно, кастренето на отсечените стъбла да се извършва в сечището.
3. Извозът от сечището до временните складове ще се осъществява: ръчно спускане, животинска тяга, специализиран горски трактор, въжена линия.....
4. Проектирани нови горски автомобилни пътища съгласно Наредба 5 за строителство в горските територии без промяна на предназначението им: дължина .....–.....м. широчина .....–..... м.
5. Изграждане и ремонт на временни извозни горски пътища:
   5.1. Тракторни – допустимо разтояние между тях ....–.....м. (не по-малко от 40м.), дължина ....–.....м. широчина 4м.
   5.2. Коларски – разтояние между тях ....–.....м. (не по-малко от 40м.), дължина ....–.....м. широчина....–.....м.
6. Просеки за въжени линии: .....–.....бр.
допустимо разтояние между просеките.....–.....м., дължина.....–.....м., широчина.....–.....м.
7. Направа на технологични просеки.....–.....бр.
8. Изграждане на нови временни складове (бр., площ в ха) За временни складове ще се използват свободни пространства в близост до горски пътища, незаети с горскодърв. растителност - отбелязани на Схема по т. I. Нови временни складове не се предвижда да бъдат изграждани.
9. **Мерки за опазване на оставащите на корен дървета, подраста, младиняка и почвата:** Правилна посока на поваляне, при извоза на дървесината да се опазват оставащите на корен дървета , като за целта се използват подходящи предпазни средства. Извозването да се осъществи по начин, който да не нанася повреди във възобновените участъци в насаждението.
10. **Начини за почистване на сечището:** събиране на отпада на купчини в сечището.
11. **Други указания:** Битовите отпадъци в сечището да се събират в чували и изнасят своевременно извън горските територии на определените за това места. Почистване на вършината и остатъците от сечта на нужното отстояние от горските пътища.
12. Всички операции по подготвителните и основните работи да се извършват съгласно изискванията на Правилника за здравословни и безопасни условия на труд в горите и правилата за противопожарна безопасност в горите.

ЗАПОЗНАТ с технологичния план: ...../попълва се след издаването на позволителното за сеч/
Лицето по чл. 108, ал. 2 от ЗГ, на което е издадено позволително за сеч № ...../.....
....
/трите имена/ /подпис/ /дата/
№ и дата на удостоверението за упражняване на лесовъдска практика: .....

Образец по чл.53, ал 6 от НСГ

Изготвил: инж. Николай Кехаев
/име, фамилия/ подпис: .....
дата: .....г.,
№ и дата на удостоверението за упражняване на Лесовъдска практика: 13485107-11.19г.

Одобрил: .....
/име, фамилия/ подпис: .....
дата: .....г.,
№ и дата на удостоверението за упражняване на Лесовъдска практика: .....

ТЕХНОЛОГИЧЕН ПЛАН № .....

За добив на дървесина от отдел.....175..... подотдел.....и.....
На ТП „ДГС Доспат" /*попълва се само за държавни гори*/
Община Доспат; Землище .....гр. Доспат.....;
Имот с (кадастрален идентификатор/ КВС) № ..... /попълва се само за недържавни гори/

I. Схема за добива на дървесина от насаждението:

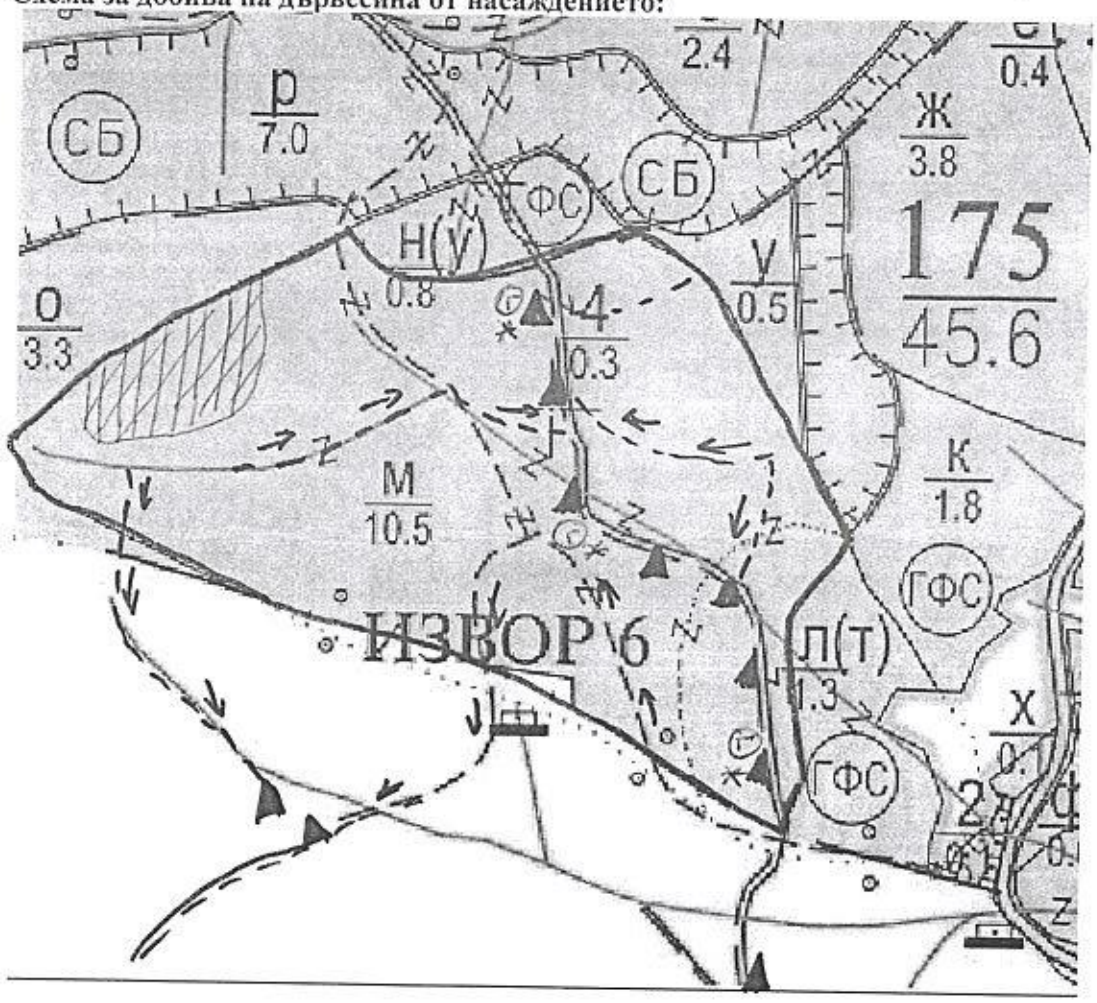

+++++	проектирани коларски вр извозни пътища	»-»-»-	проектирани тракторно вр. извозни пътища
-------	съществуващи извозни пътища	▲▲▲	временен склад
====	сиществуващ автомобилен път	xxxxx	трасе на въжена линия
^^^^^	технологична просека	=+=+=	проектиран автомобилен път
*	място за битови отпадъци	Ⓣ	място за зареждане на ГСМ
▬▬	граница на насаждение	▨	немаркиран участък

На схемата задължително се нанасят контурите на насаждението/имот, съществуващи и проектирани временни горски пътища, технологичните просеки, просеките за въжени линии, извозни пътища, временни складове както и връзката им със съществуващата автомобилна пътна мрежа

Характеристика на насаждението:

1. Вид на сечта ...Групово-постепенно.../ интензивност ...20...%
Втори вид сеч ...../ интензивност .....%
2. Площ на подотдел ...10,5...ха Размер на сечището...10,00...ха
3. Състав по план/програма...5Б10...м1..., действителен...5Б10 см...
5. Запас на 1 ха: с клони...510.....куб.м/ха, без клони.....куб.м/ха.
6. Среден наклон на терена ...23...градуса.
7. Очакван добив от маркираната дървесина ...768... лежаща маса, куб.м.

дърв. вид/категория	5Б	см				дърв. вид/категория	5Б	см					
едра	531	134				дребна	1	—				върши-на	
средна	29	6				дърва	57	10					

8. Наличие и характеристика на подраста преди сечта (състав, възраст, средна височина % на покритие) смърч 7 бб 3 год 4м височина 1,6 м 40% сключеност
9. Средно извозно растояние ...150м...;
10. Други характеристики на насаждението (*токовища, сватбовища, надлесни дървета, сервитути, защитени територии, Натура 2000, защитени видове описани в доклада за гори с висока консервационна стойност, мъртва дървесина, вододайни зони, биологично разнообразие и др.*)
Натура 2000, консервационни ВСК, функции защитни зони горски територии с консервационна

III. Технологични указания:

1. Дървесината в насаждението да се добива при спазване на технологичната схема по т. **I.**
2. Сечта ще се извършва с (моторен трион, ръчно, машини; кастренето на отсечените стъбла се извършва: в сечището, на временен склад) с моторен трион,ръчно, кастренето на отсечените стъбла да се извършва в сечището.
3. Извозът от сечището до временните складове ще се осъществява: ръчно спускане, животинска тяга, специализиран горски трактор, въжена линия.....
4. Проектирани нови горски автомобилни пътища съгласно Наредба 5 за строителство в горските територии без промяна на предназначението им: дължина .....м. широчина ..... м.
5. Изграждане и ремонт на временни извозни горски пътища:
5.1. Тракторни – допустимо разтояние между тях .....м. (не по-малко от 40м.), дължина .....м. широчина 4м.
5.2. Коларски – разтояние между тях .....м. (не по-малко от 40м.), дължина .....м. широчина.....м.
6. Просеки за въжени линии: .....бр.
допустимо разтояние между просеките.....м., дължина.....м., широчина.....м.
7. Направа на технологични просеки.....бр.
8. Изграждане на нови временни складове (бр., площ в ха) За временни складове ще се използват свободни пространства в близост до горски пътища, незаети с горскодърв. растителност - отбелязани на Схема по т. I. Нови временни складове не се предвижда да бъдат изграждани.
9. **Мерки за опазване на оставащите на корен дървета, подраста, младиняка и почвата:** Правилна посока на поваляне, при извоза на дървесината да се опазват оставащите на корен дървета , като за целта се използват подходящи предпазни средства. Извозването да се осъществи по начин, който да не нанася повреди във възобновените участъци в насаждението.
10. **Начини за почистване на сечището:** събиране на отпада на купчини в сечището.
11. **Други указания:** Битовите отпадъци в сечището да се събират в чували и изнасят своевременно извън горските територии на определените за това места. Почистване на вършината и остатъците от сечта на нужното отстояние от горските пътища.
12. Всички операции по подготвителните и основните работи да се извършват съгласно изискванията на Правилника за здравословни и безопасни условия на труд в горите и правилата за противопожарна безопасност в горите.

ЗАПОЗНАТ с технологичния план: ...../попълва се след издаването на позволителното за сеч/
Лицето по чл. 108, ал. 2 от ЗГ, на което е издадено позволително за сеч № ...../.....
....
/трите имена/ /подпис/ /дата/
№ и дата на удостоверението за упражняване на лесовъдска практика: .....

Образец по чл.53, ал 6 от НСГ

Изготвил: Виктор Моллов
/име, фамилия/ подпис: ...
дата: 28.08.2021 г.,
№ и дата на удостоверението за упражняване на Лесовъдска практика: 3230/03.05.2011

Одобрил: .....
/име, фамилия/ подпис: .....
дата: .....г.,
№ и дата на удостоверението за упражняване на Лесовъдска практика: .....

ТЕХНОЛОГИЧЕН ПЛАН № .....

За добив на дървесина от отдел 144 подотдел д
На ТП „ДГС Доспат" /*попълва се само за държавни гори*/
Община Доспат; Землище с. Бирутин;
Имот с (кадастрален идентификатор/ КВС) № ..... /попълва се само за недържавни гори/

I. Схема за добива на дървесина от насаждението:

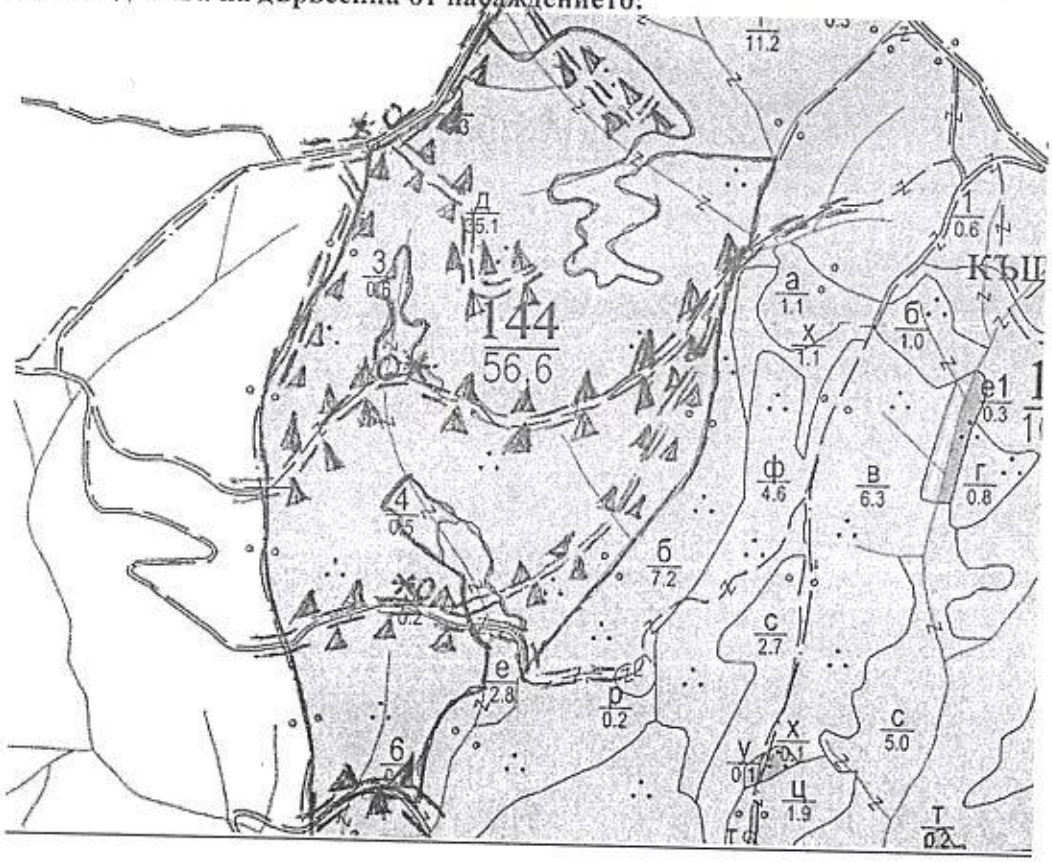

++++++	проектирани коларски вр извозни пътища	»-»-»-	проектирани тракторно вр. извозни пътища
-------	съществуващи извозни пътища	▲▲▲	временен склад
====	сиществуващ автомобилен път	xxxxx	трасе на въжена линия
^^^^^	технологична просека	=+=+=	проектиран автомобилен път
*	място за битови отпадъци	○	място за зареждане на ГСМ
—	насаждение		.....

На схемата задължително се нанасят контурите на насаждението/имот, съществуващи и проектирани временни горски пътища, технологичните просеки, просеките за въжени линии, извозни пътища, временни складове както и връзката им със съществуващата автомобилна пътна мрежа.

Характеристика на насаждението:

1. Вид на сечта .....Прокирка...../ интензивност ...15.....%
Втори вид сеч ...../ интензивност .....%
2. Площ на подотдел 35,1...ха Размер на сечището...35,1.....ха
3. Състав по план/програма...ББ-10....., действителен...ББ-10.....
5. Запас на 1 ха: с клони.....385.....куб.м/ха, без клони.....куб.м/ха.
6. Среден наклон на терена ...12.....градуса.
7. Очакван добив от маркираната дървесина ...2278..... лежаща маса, куб.м.

дърв. вид/категория	ББ					дърв. вид/категория	ББ						
едра	1039					дребна	44						
средна	951					дърва	244					върши-на	

8. Наличие и характеристика на подраста преди сечта (състав, възраст, средна височина % на покритие) Има подраст на отделни групи.....
.....
9. Средно извозно растояние ...150м.....;
10. Други характеристики на насаждението (*токовища, сватбовища, надлесни дървета, сервитути, защитени територии, Натура 2000, защитени видове описани в доклада за гори с висока консервационна стойност, мъртва дървесина, вододайни зони, биологично разнообразие и др.*)
.....Изна.....
.....

III. Технологични указания:

1. Дървесината в насаждението да се добива при спазване на технологичната схема по т. **I.**
2. Сечта ще се извършва с (моторен трион, ръчно, машини; кастренето на отсечените стъбла се извършва: в сечището, на временен склад) с моторен трион,ръчно, кастренето на отсечените стъбла да се извършва в сечището.
3. Извозът от сечището до временните складове ще се осъществява: ръчно спускане, животинска тяга, специализиран горски трактор, въжена линия.....
4. Проектирани нови горски автомобилни пътища съгласно Наредба 5 за строителство в горските територии без промяна на предназначението им: дължина .....м. широчина ..... м.
5. Изграждане и ремонт на временни извозни горски пътища:
   5.1. Тракторни – допустимо разтояние между тях ...—...м. (не по-малко от 40м.), дължина ...—...м. широчина 4м.
   5.2. Коларски – разтояние между тях ...—...м. (не по-малко от 40м.), дължина ...—...м. широчина...—...м.
6. Просеки за въжени линии: ...—...бр.
допустимо разтояние между просеките...—...м., дължина...—...м., широчина...—...м.
7. Направа на технологични просеки...—...бр.
8. Изграждане на нови временни складове (бр., площ в ха) За временни складове ще се използват свободни пространства в близост до горски пътища, незаети с горскодърв. растителност - отбелязани на Схема по т. I. Нови временни складове не се предвижда да бъдат изграждани.
9. **Мерки за опазване на оставащите на корен дървета, подраста, младиняка и почвата:** Правилна посока на поваляне, при извоза на дървесината да се опазват оставащите на корен дървета , като за целта се използват подходящи предпазни средства. Извозването да се осъществи по начин, който да не нанася повреди във възобновените участъци в насаждението.
10. **Начини за почистване на сечището:** събиране на отпада на купчини в сечището.
11. **Други указания:** Битовите отпадъци в сечището да се събират в чували и изнасят своевременно извън горските територии на определените за това места. Почистване на вършината и остатъците от сечта на нужното отстояние от горските пътища.
12. Всички операции по подготвителните и основните работи да се извършват съгласно изискванията на Правилника за здравословни и безопасни условия на труд в горите и правилата за противопожарна безопасност в горите.

ЗАПОЗНАТ с технологичния план: ...../попълва се след издаването на позволителното за сеч/
Лицето по чл. 108, ал. 2 от ЗГ, на което е издадено позволително за сеч № ...../.....
....
/трите имена/ /подпис/ /дата/
№ и дата на удостоверението за упражняване на лесовъдска практика: .....

Образец по чл.53, ал 6 от НСГ

Изготвил: Салих Шарид
/име, фамилия/ подпис: .....
дата: 24.08.21 г.,
№ и дата на удостоверението за упражняване на Лесовъдска практика: 8321/06.11.12

Одобрил: .....
/име, фамилия/ подпис: .....
дата: .....г.,
№ и дата на удостоверението за упражняване на Лесовъдска практика: .....

ТЕХНОЛОГИЧЕН ПЛАН № .....

За добив на дървесина от отдел 165 подотдел В
На ТП „ДГС Доспат" /*попълва се само за държавни гори*/
Община Доспат; Землище с. Барутин;
Имот с (кадастрален идентификатор/ КВС) № ..... /попълва се само за недържавни гори/

I. Схема за добива на дървесина от насаждението:

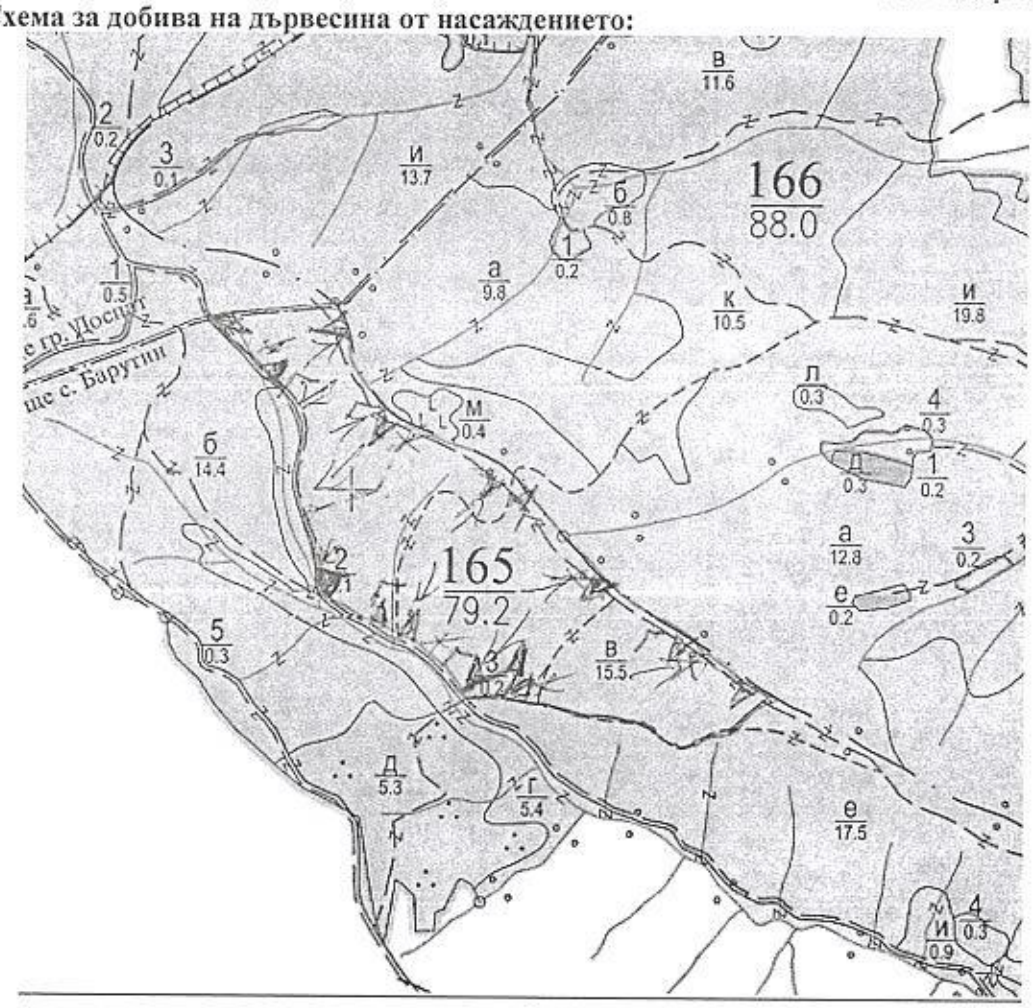

+++++	проектирани коларски вр извозни пътища	»-»-»-	проектирани тракторно вр. извозни пътища
-------	съществуващи извозни пътища	▲▲▲	временен склад
====	сиществуващ автомобилен път	xxxxx	трасе на въжена линия
^^^^^	технологична просека	=+=+=	проектиран автомобилен път
*	място за битови отпадъци	г	място за зареждане на ГСМ
—	на стандени	→	посока на извоз

На схемата задължително се нанасят контурите на насажднието/имот, съществуващи и проектирани временни горски пътища, технологичните просеки, просеките за въжени линии, извозни пътища, временни складове както и връзката им със съществуващата автомобилна пътна мрежа

Характеристика на насаждението:

1. Вид на сечта .....Пробирка...../ интензивност ..15.+...%
Втори вид сеч ...../ интензивност .....%
2. Площ на подотдел ..15.5..ха Размер на сечището..15.5.....ха
3. Състав по план/програма...бб 10 см..., действителен...бб 10 см.....
5. Запас на 1 ха: с клони.....353.....куб.м/ха, без клони.....куб.м/ха.
6. Среден наклон на терена ..24.....градуса.
7. Очакван добив от маркираната дървесина ...861..... лежаща маса, куб.м.

дърв. вид/категория	б.б					дърв. вид/категория	бб					отпад	
едра	512					дребна	12					върши-на	209
средна	195					дърва	142						

8. Наличие и характеристика на подраста преди сечта (състав, възраст, средна височина % на покритие) .....бб 6 см 4 205.....
.....
9. Средно извозно растояние ...70 м...;
10. Други характеристики на насаждението (*токовища, сватбовища, надлесни дървета, сервитути, защитени територии, Натура 2000, защитени видове описани в доклада за гори с висока консервационна стойност, мъртва дървесина, вододайни зони, биологично разнообразие и др.*) 2000 - извън.
.....
.....

III. Технологични указания:

1. Дървесината в насаждението да се добива при спазване на технологичната схема по т. **I.**
2. Сечта ще се извършва с (моторен трион, ръчно, машини; кастренето на отсечените стъбла се извършва: в сечището, на временен склад) с моторен трион,ръчно, кастренето на отсечените стъбла да се извършва в сечището.
3. Извозът от сечището до временните складове ще се осъществява: ръчно спускане, животинска тяга, специализиран горски трактор, въжена линия.....
4. Проектирани нови горски автомобилни пътища съгласно Наредба 5 за строителство в горските територии без промяна на предназначението им: дължина .....м. широчина ..... м.
5. Изграждане и ремонт на временни извозни горски пътища:
   5.1. Тракторни – допустимо разтояние между тях .....м. (не по-малко от 40м.), дължина .....м. широчина 4м.
   5.2. Коларски – разтояние между тях .....м. (не по-малко от 40м.), дължина .....м. широчина.....м.
6. Просеки за въжени линии: .....бр.
допустимо разтояние между просеките.....м., дължина.....м., широчина.....м.
7. Направа на технологични просеки.....бр.
8. Изграждане на нови временни складове (бр., площ в ха) За временни складове ще се използват свободни пространства в близост до горски пътища, незаети с горскодърв. растителност - отбелязани на Схема по т. I. Нови временни складове не се предвижда да бъдат изграждани.
9. **Мерки за опазване на оставащите на корен дървета, подраста, младиняка и почвата:** Правилна посока на поваляне, при извоза на дървесината да се опазват оставащите на корен дървета , като за целта се използват подходящи предпазни средства. Извозването да се осъществи по начин, който да не нанася повреди във възобновените участъци в насаждението.
10. **Начини за почистване на сечището:** събиране на отпада на купчини в сечището.
11. **Други указания:** Битовите отпадъци в сечището да се събират в чували и изнасят своевременно извън горските територии на определените за това места. Почистване на вършината и остатъците от сечта на нужното отстояние от горските пътища.
12. Всички операции по подготвителните и основните работи да се извършват съгласно изискванията на Правилника за здравословни и безопасни условия на труд в горите и правилата за противопожарна безопасност в горите.

ЗАПОЗНАТ с технологичния план: ...../попълва се след издаването на позволителното за сеч/
Лицето по чл. 108, ал. 2 от ЗГ, на което е издадено позволително за сеч № ...../.....
....
/трите имена/ /подпис/ /дата/
№ и дата на удостоверението за упражняване на лесовъдска практика: .....

Изготвил:.....
инж. Славко Илиев
/име, фамилия,/ подпис: .....
дата:.....г.,
№ и дата на удостоверението за упражняване на лесовъдска практика: 137/96/29.05.2013г.

Образец по чл. 53, ал. 6 от НСГ

Одобрил:.....
.....
име, фамилия,/ подпис: .....
дата:.....г.,
№ и дата на удостоверението за упражняване на лесовъдска практика: .....

ТЕХНОЛОГИЧЕН ПЛАН № ...11

За добив на дървесина от отдел.....34.....подотдел.....б.....
На ТП ДГС/ДЛС.....Доспат.....*/попълва се само за държавни гори/*
Община .....Доспат.....; Землище .....с. Касък.....;
имот с (кадастрален идентификатор/КВС) №....., */попълва се само за недържавни гори/*

I. Схема за добива на дървесина от насаждението

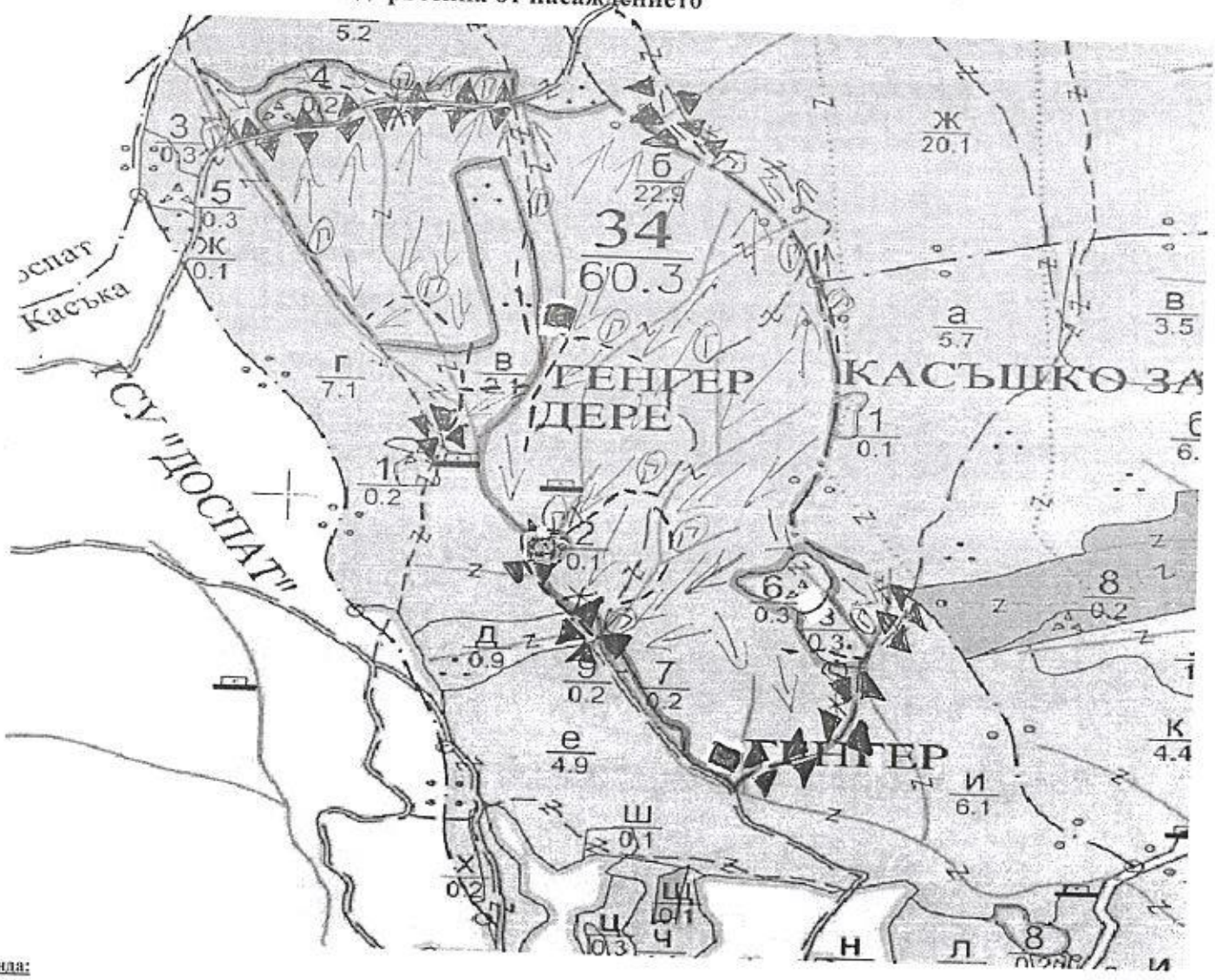

Легенда:

- проектирани коларски вр. извозни пътища
- съществуващи извозни пътища
- съществуващ автомобилен път
- технологична просека
- място за отпад
- посока на извоз
- място за преминаване на водно течение
- Капитани
- проектирани тракторни вр. извозни пътища
- временен склад
- трасе на въжена линия
- проектиран автомобилен път
- насаждение
- място за зареждане с ГСМ
- ремонт на съществуващ временен тракторен път

На схемата задължително се нанасят контурите на насаждението/имота, съществуващите и проектирани временни горски пътища, технологичните просеки, просеките за въжени линии, извозни пътища, временни складове както и връзката им със съществуващата автомобилна пътна мрежа.

II. Характеристика на насаждението

1. Вид на сечта Групово-постепенна / интензивност 16 %
Втори вид сеч ..... / интензивност .....%
2. Площ на подотдела 22,9 ха **Размер на сечището** 22,9 ха
3. Състав по план/програма 6 бор-10, **действителен** 6 бор-9; см-1; ела
5. Запас на 1 ха: с клони 263 куб.м/ха , без клони – куб. м/ха.
6. Среден наклон на терена 27 градуса.
7. Очакван добив от маркираната дървесина 926 лежаща маса, куб.м.

дърв. вид категория						дърв. вид категория						
	Б. бор	Смрз					Б-бор	Смрз				
едра	631	43				дребна	7	–				
средна	124	1				дърва	112	3				
											вър-шина	–

8.Наличие и характеристика на подраста преди сечта (състав, възраст, средна височина, % на покритие)
Смрз-6; Б. бор-4; сем; възраст 30 години, плътност – 0,2
средна h – 6,10 м
9. Средно извозно разстояние: 250 м;
10. Други характеристики на насаждението: (*токовища, сватбовища, надлесни дървета, сервитути, защитени територии, Натура 2000, защитени видове описани в доклада за гори с висока консервационна стойност, мъртва дървесина, вододайни зони, биологично разнообразие и др.*)
Натура 2000: BG0001030 Централен Балкан (буферна зона) преходни ГИС
Буферна зона Местна тел из, Тажавица, СВ ББС р(93)

III. Технологични указания

1. Дървесината в насаждението да се добива при спазване на технологичната схема по т. I
2. Сечта ще се извършва с (моторен трион , ръчно, машини; кастренето на отсечените стъбла се извършва: в сечище, на временен склад) с бензинов-моторен трион, като
кастренето на отсечените стъбла ще се извършва в сечището
3. Извозът от сечището до временните складове ще се осъществява с Нивобилска
(цели стъбла, стъблени секции до 10м., сортименти, чипс и др.; с влачене по терена, изцяло натоварени). или стъблени секции до 10 м., с влачене по
терена

4. Проектирани нови горски автомобилни пътища съгласно Наредба 5 за строителството в горските територии без промяна на предназначението им: дължина – м. широчина – м.
5. Изграждане и ремонт на временни извозни горски пътища:
5.1 Тракторни – допустимо разстояние между тях – м (не по-малко от 40 м), дължина – м, широчина- 4 м.
5.2 Коларски - разстояние между тях – м (не по-малко от 40 м), дължина – м, широчина – м
6. Просеки за въжени линии: – бр.
допустимо разстояние между просеките ..... м., дължина ..... м., широчина ..... м.
7. Направа на технологични просеки – бр.
допустимо разстояние между тях – м., дължина ..... м., широчина ..... м.
8. Изграждане на нови временни складове (– бр., площ в ха.....)
--- **съществуващи временни складове** 42 бр. /подходящи за рампиране и товарене/
9. Мерки за опазване на оставащите на корен дървета, подраста, младиняка и почвата –
Забулване на близко стоящите дървета до извозни трасета с подръчни материали:Поваляне в противоположна посока на подраст и младиняк:Задърстване на стръмните участъци с клони през неопределено разстояние .
10. Начини за почистване на сечището – събиране отпадната биомаса и клони на купки .
11. Други указания: Да не се оставят окачени отрязани дървета . Да се пазят КГМ от обелване .
Да не се допуска затлачване на дерето със отпадна дървесина и биомаса/клони по време на сечта.
Да се изнасят битовите отпадъци от сечището извън горските територии на определените за това места.
Моторист секачите да бъдат оборудвани с защитно работно облекло, а спомагателните работниците да бъдат оборудвани със сигнално работно облекло . Получени разливи на горива и масла по време на сечта да се изгребват в едно с почвата /трици извън Гората до близък контейнер .
12. Всички операции по подготвителните и основните работи да се извършват съгласно изискванията на Правилника за здравословни и безопасни условия на труд в горите и правилата за противопожарна безопасност в горите.

ЗАПОЗНАТ с технологичния план: .....
/попълва се след издаването на позволителното за сеч/
Лицето по чл. 108, ал. 2 от ЗГ, на което е издадено позволително за сеч № ....

/ трите имена, подпис, дата - /

№ и дата на удостоверението за упражняване на лесовъдска практика: .....

Образец по чл. 53, ал. 6 от НСГ

Изготвил: Аан Сз
Корамфилов
/име, фамилия,/ подпис: .....
дата: 13.08.2021 г.,
№ и дата на удостоверението за упражняване на лесовъдска практика: 3195/03.05.2021

Одобрил: .....
.....
име, фамилия,/ подпис: .....
дата: ..... г.,
№ и дата на удостоверението за упражняване на лесовъдска практика: .....

ТЕХНОЛОГИЧЕН ПЛАН № ....

За добив на дървесина от отдел 35 подотдел Ж
На ТП ДГС/ДЛС Доспат /попълва се само за държавни гори/
Община Доспат; Землище Касъка;
имот с (кадастрален идентификатор/КВС) №....., /попълва се само за недържавни гори/

I. Схема за добива на дървесина от насаждението



Легенда:

- проектирани коларски вр. извозни пътища
- съществуващи извозни пътища
- съществуващ автомобилен път
- технологична просека
- място за отпад
- посока на извоз
- място за преминаване на водно течение
- немаркирана част
- проектирани тракторни вр. извозни пътища
- временен склад
- трасе на въжена линия
- проектиран автомобилен път
- насаждение
- място за зареждане с ГСМ
- ремонт на съществуващ временен тракторен път

На схемата задължително се нанасят контурите на насаждението/имота, съществуващите и проектирани временни горски пътища, технологичните просеки, просеките за въжени линии, извозни пътища, временни складове както и връзката им със съществуващата автомобилна пътна мрежа.

II. Характеристика на насаждението

1. Вид на сечта ...прореждане.../ интензивност 15...%
Втори вид сеч ...../ интензивност .....%
2. Площ на подотдела 22.1...ха **Размер на сечището** 22.1.....ха
3. Състав по план/програма.....5 б 10....., **действителен**.....5 б 10 см ела
5. Запас на 1 ха: с клони....328.....куб.м/ха , без клони .....куб. м/ха.
6. Среден наклон на терена ..27.....градуса.
7. Очакван добив от маркираната дървесина ...1064.....лежаща маса, куб.м.

дърв. вид категория						дърв. вид категория							
	бор	см					бб	см					
едра	576	33				дребна	19	—				вър-	
средна	274	5				дърва	154	3				шина	

8.Наличие и характеристика на подраста преди сечта (състав, възраст, средна височина, % на покритие)
.....см 3 бор 20г. ср.вис 05 11 зм.....
.....бб 2.....

9. Средно извозно разстояние: 200.....м;

10. Други характеристики на насаждението: (*токовища, сватбовища, надлесни дървета, сервитути, защитени територии, Натура 2000, защитени видове описани в доклада за гори с висока консервационна стойност, мъртва дървесина, вододайни зони, биологично разнообразие и др.*)
.....Н-2000 BG0001030 местообитание 91 СА.....
.....

III. Технологични указания

1. Дървесината в насаждението да се добива при спазване на технологичната схема по т. I
2. **Сечта ще се извършва** с (моторен трион , ръчно, машини; кастренето на отсечените стъбла се извършва: в сечище, на временен склад) бик.....като насрещно.....ще се.....
.....извършва.....всяка.....сечищата.....
3. **Извозът от сечището до временните складове ще се осъществява с**.....животински.....
.....или.....специализирана.....горска.....техника.....
на (цели стъбла, стъблени секции до 10м., сортименти, чипс и др.; с влачене по терена, изцяло натоварени).....секции.....до.....10м.....с.....влачене.....по.....терена.....
.....

4. **Проектирани нови горски автомобилни пътища** съгласно Наредба 5 за строителството в горските територии без промяна на предназначението им: дължина .....м. широчина .....м.
5. **Изграждане и ремонт на временни извозни горски пътища:**
   5.1 Тракторни – допустимо разстояние между тях .....м (не по-малко от 40 м), дължина .....м, широчина- 4 м.
   5.2 Коларски - разстояние между тях.....м (не по-малко от 40 м), дължина.....м, широчина.... м
6. **Просеки за въжени линии:** .....бр.
допустимо разстояние между просеките ..... м., дължина ..... м., широчина ..... м.
7. **Направа на технологични просеки** .....бр.
допустимо разстояние между тях .....м., дължина .....м., широчина ..... м.
8. **Изграждане на нови временни складове** (.....бр., площ в ха.....)
--- **съществуващи временни складове**.....15.....**бр.** /подходящи за рампиране и товарене/
9. **Мерки за опазване на оставащите на корен дървета, подраста, младиняка и почвата –**
Забулване на близко стоящите дървета до извозни трасета с подръчни материали:Поваляне в противоположна посока на подраст и младиняк:Задърстване на стръмните участъци с клони през неопределено разстояние .
10. **Начини за почистване на сечището –** събиране отпадната биомаса и клони на купки .
11. Други указания: Да не се оставят окачени отрязани дървета . Да се пазят КГМ от обелване .
Да не се допуска затлачване на дерето със отпадна дървесина и биомаса/клони по време на сечта.
Да се изнасят битовите отпадъци от сечището извън горските територии на определените за това места.
Моторист секачите да бъдат оборудвани с защитно работно облекло, а спомагателните работниците да бъдат оборудвани със сигнално работно облекло . Получени разливи на горива и масла по време на сечта да се изгребват в едно с почвата /трици извън Гората до близък контейнер .
12. Всички операции по подготвителните и основните работи да се извършват съгласно изискванията на Правилника за здравословни и безопасни условия на труд в горите и правилата за противопожарна безопасност в горите.

ЗАПОЗНАТ с технологичния план: ...../попълва се след издаването на позволителното за сеч/
Лицето по чл. 108, ал. 2 от ЗГ, на което е издадено позволително за сеч № ....
.....
/ трите имена, подпис, дата - /

№ и дата на удостоверението за упражняване на лесовъдска практика: .....

Образец по чл. 53, ал. 6 от НСГ

Изготвил: Владимир Зелев
/име, фамилия,/ подпис: .....
дата: 05.09.2021 г.,
№ и дата на удостоверението за упражняване на лесовъдска практика: 13467/17.08.2018г.

Одобрил: .....
.....
име, фамилия,/ подпис: .....
дата: .....г.,
№ и дата на удостоверението за упражняване на лесовъдска практика: .....

ТЕХНОЛОГИЧЕН ПЛАН № ....

За добив на дървесина от отдел 35 подотдел „Л"
На ТП ДГС/ДЛС Девин /попълва се само за държавни гори/
Община Девин; Землище с. Касак;
имот с (кадастрален идентификатор/КВС) №....., /попълва се само за недържавни гори/

I. Схема за добива на дървесина от насаждението

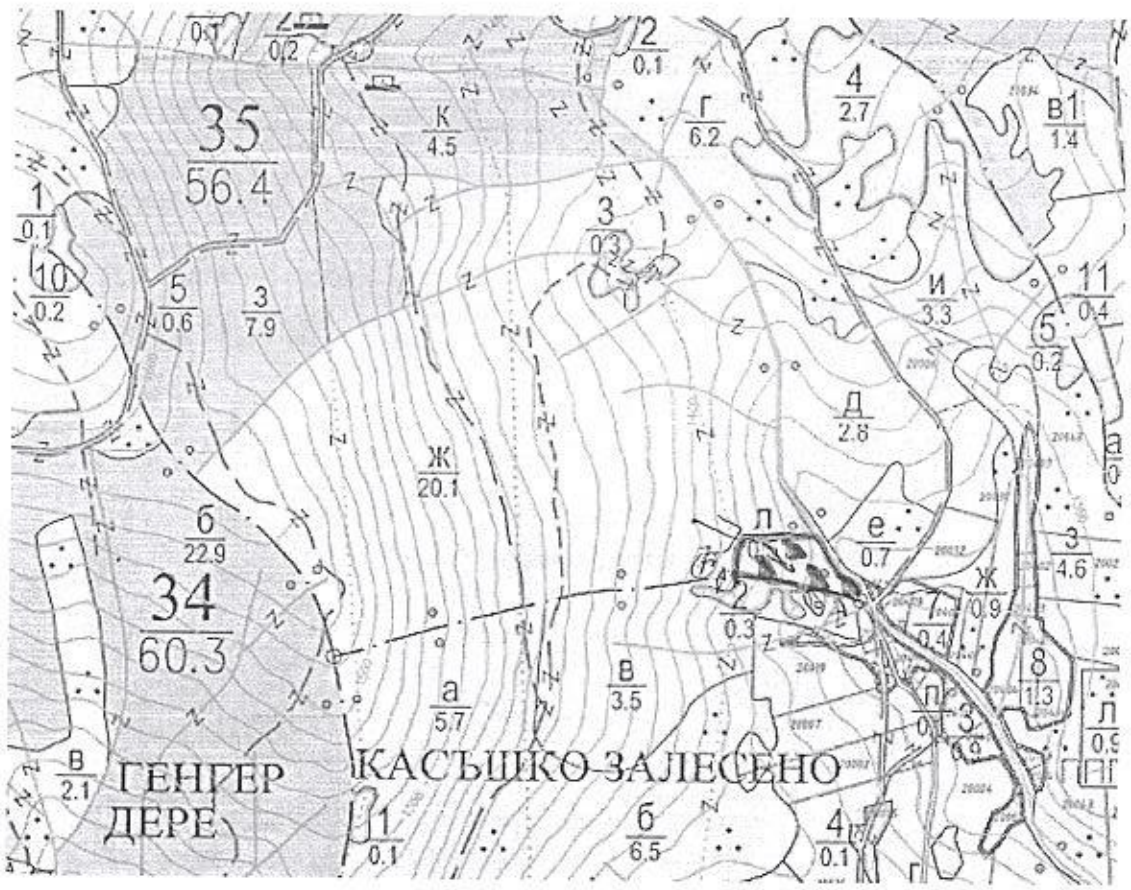

Легенда:

- ± ± ± ± проектирани коларски вр. извозни пътища
- - - - - - - съществуващи извозни пътища
- съществуващ автомобилен път
- ^^^^^^^^ технологична просека
- ГСМ място за зареждане
- ....
- ....
- »»»»»» проектирани тракторни вр. извозни пътища
- ▲ ▲ ▲ временен склад
- xxxxxx трасе на въжена линия
- проектиран автомобилен път
- място за битов отпад
- посока на извоз
- насаждение

На схемата задължително се нанасят контурите на насаждението/имота, съществуващите и проектирани временни горски пътища, технологичните просеки, просеките за въжени линии, извозни пътища, временни складове както и връзката им със съществуващата автомобилна пътна мрежа.

II. Характеристика на насаждението

1.Вид на сечта ...Пробирка...../ интензивност ..15..%
Втори вид сеч ...../ интензивност .....%
2.Площ на подотдела ...0.5...ха Размер на сечището.....0.5..... ха

3.Състав по план/програма..Бб 10....., действителен Бб-10; см ....
5. Запас на 1 ха: с клони...—.....куб.м/ха , без клони .....328.....куб. м/ха.
6. Среден наклон на терена .24.....градуса.
7. Очакван добив от маркираната дървесина .....27.....лежаща маса, куб.м.

дърв. вид категория	Бб	Си				дърв. вид категория	Бб	Си					
Едра	17	1				дребна	—	—				вър-	
Средна	3	—				дърва	6	—				шина	

8.Наличие и характеристика на подраста преди сечта (състав, възраст, средна височина, % на покритие) Си 8; бб 2; на възрасть от 20 години и средна височина 2 м
9. Средно извозно разстояние ..100 м.;
10. Други характеристики на насаждението (*токовища, сватбовища, надлесни дървета, сервитути, защитени територии, Натура 2000, защитени видове описани в доклада за гори с висока консервационна стойност, мъртва дървесина, вододайни зони, биологично разнообразие и др.*)
Натура 2000 - BG0001030 (Родопи - Западни) BG0001113 (Триград Мур (алица), местообитание 91СА

III. Технологични указания

1. Дървесината в насаждението да се добива при спазване на технологичната схема по т. I
2. Сечта ще се извършва с (моторен трион , ръчно, машини; кастренето на отсечените стъбла се извършва: в сечище, на временен склад) моторен трион, като кастренето на отсечените стъбла е в сеч.
3. Извозът от сечището до временните складове ще се осъществява с..животинска сила или горски трактор
на (цели стъбла, стъблени секции до 10м., сортименти, чипс и др.; с влачене по терена, изцяло натоварени)...нарязани на секции до 10 метра и влачени по терена
4. Проектирани нови горски автомобилни пътища съгласно Наредба 5 за строителството в горските територии без промяна на предназначението им: дължина ...—.....м. широчина ...—.....м.
5. Изграждане и ремонт на временни извозни горски пътища:
5.1 Тракторни – допустимо разстояние между тях ...—.....м (не по-малко от 40 м), дължина ...—.....м, широчина 4 м.
5.2 Коларски - разстояние между тях...—.....м (не по-малко от 40 м), дължина ...—.....м, широчина ...—.....м
6. Просеки за въжени линии: ...—... бр.
допустимо разстояние между просеките ...—..... м., дължина ...—..... м., широчина ...—..... м.
7. Направа на технологични просеки ...—.....бр.
допустимо разстояние между тях ...—.....м., дължина ...—.....м., широчина ...—..... м.
8. Изграждане на нови временни складове (бр., площ в ха) ..5.....
9. Мерки за опазване на оставащите на корен дървета, подраста, младиняка и почвата забулване на пътища и дървета
10. Начини за почистване на сечището събиране на клоните на малки купки
11. Други указания: Да не се оставят окачени отрязани дървета .Да се пазят КГМ от обелване Работниците да бъдат обурудвани със защитно облекло
12. Всички операции на подготвителните и основните работи да се извършват съгласно изискванията на Правилника за здравословни и безопасни условия на труд в горите и правилата за противопожарна безопасност в горите.

ЗАПОЗНАТ с технологичния план: ...../попълва се след издаването на позволителното за сеч/
Лицето по чл. 108, ал. 2 от ЗГ, на което е издадено позволително за сеч № ....
.....
/ трите имена, подпис, дата - /
№ и дата на удостоверението за упражняване на лесовъдска практика: .....

Образец по чл. 53, ал. 6 от НСГ

Изготвил: Асен Ст. Карамфилов
/име, фамилия,/ подпис: .....
дата: 11.08.2021 г.,
№ и дата на удостоверението за упражняване на лесовъдска практика: 3195 / 03-05-2011

Одобрил: .....
.....
име, фамилия,/ подпис: .....
дата: .....г.,
№ и дата на удостоверението за упражняване на лесовъдска практика: .....

ТЕХНОЛОГИЧЕН ПЛАН № ....

За добив на дървесина от отдел 41 подотдел Т
На ТП ДГС/ДЛС Доспат /*попълва се само за държавни гори*/
Община Доспат; Землище 3 мейца;
имот с (кадастрален идентификатор/КВС) №....., /*попълва се само за недържавни гори*/

I. Схема за добива на дървесина от насаждението

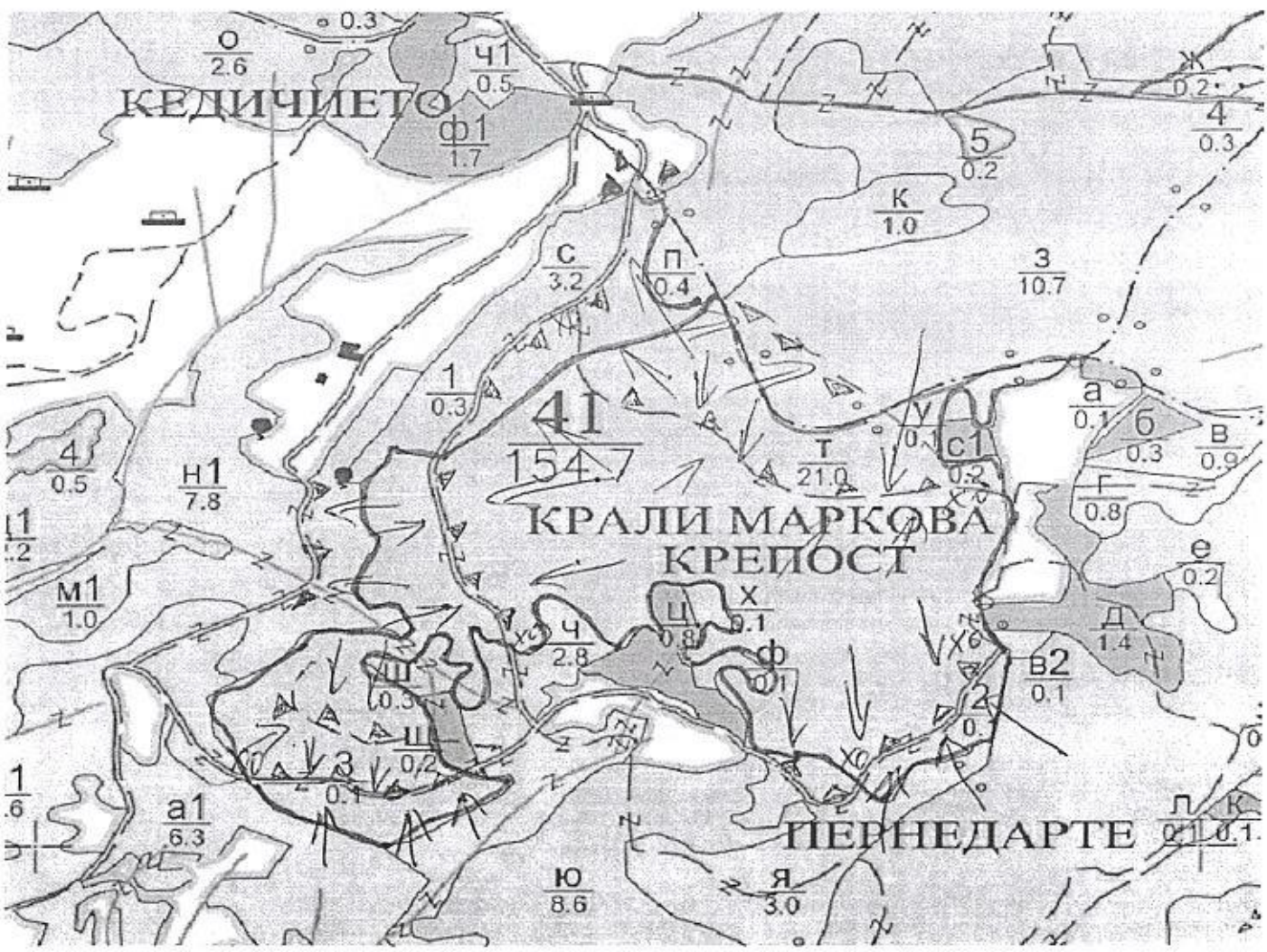

Легенда:

- ±±±± проектирани коларски вр. извозни пътища
- - - - - - - съществуващи извозни пътища
- съществуващ автомобилен път
- технологична просека
- място за отпад
- посока на извоз
- място за преминаване на водно течение
- немаркирана част
- проектирани тракторни вр. извозни пътища
- ▲ ▲ ▲ временен склад
- xxxxxx трасе на въжена линия
- =+=+=+= проектиран автомобилен път
- насаждение
- място за зареждане с ГСМ
- ремонт на съществуващ временен тракторен път

На схемата задължително се нанасят контурите на насаждението/имота, съществуващите и проектирани временни горски пътища, технологичните просеки, просеките за въжени линии, извозни пътища, временни складове както и връзката им със съществуващата автомобилна пътна мрежа.

II. Характеристика на насаждението

1. Вид на сечта ..... / интензивност 15 %
Втори вид сеч ..... / интензивност ..... %
2. Площ на подотдела 21,1 ха **Размер на сечището** 21,1 ха
3. Състав по план/програма 5Б5Т, **действителен** 5Б4Т1Ос
5. Запас на 1 ха: с клони 429 куб.м/ха , **без клони** ..... куб. м/ха.
6. Среден наклон на терена 28 градуса.
7. Очакван добив от маркираната дървесина 390 лежаща маса, куб.м.

дърв. вид категория						дърв. вид категория								
	б.бор	см					б.дър	см						
едра	441	74				дребна	171	2				вър-шина		
средна	182	26				дърва	142	14						

8.Наличие и характеристика на подраста преди сечта (състав, възраст, средна височина, % на покритие)
см 10 бяз.гр 15 г. глог 03 н 1,5 м

9. Средно извозно разстояние: 200 м;
10. Други характеристики на насаждението: (*токовища, сватбовища, надлесни дървета, сервитути, защитени територии, Натура 2000, защитени видове описани в доклада за гори с висока консервационна стойност, мъртва дървесина, вододайни зони, биологично разнообразие и др.*)
Н-2000 BG0001030 Родопи-Западни / местообитание 91СА
Защитена зона Чепеларска река 91СА

III. Технологични указания

1. Дървесината в насаждението да се добива при спазване на технологичната схема по т. I
2. Сечта ще се извършва с (моторен трион , ръчно, машини; кастренето на отсечените стъбла се извършва: в сечище, на временен склад) БМТ ..... маса ..... имотът ще се ..... извозва цяла до сечището
3. Извозът от сечището до временните складове ще се осъществява с ..... Жив. тяга ..... или специализирана горска техника
на (цели стъбла, стъблени секции до 10м., сортименти, чипс и др.; с влачене по терена, изцяло натоварени) ..... Цели до 12 м с влачене по терена .....
4. **Проектирани нови горски автомобилни пътища** съгласно Наредба 5 за строителството в горските територии без промяна на предназначението им: дължина .....м. широчина .....м.
5. **Изграждане и ремонт на временни извозни горски пътища:**
5.1 Тракторни – допустимо разстояние между тях .....м (не по-малко от 40 м), дължина .....м, широчина- 4 м.
5.2 Коларски - разстояние между тях.....м (не по-малко от 40 м), дължина .....м, широчина ... м
6. **Просеки за въжени линии:** ..... **бр.**
допустимо разстояние между просеките ..... м., дължина ..... м., широчина ..... м.
7. **Направа на технологични просеки** .....**бр.**
допустимо разстояние между тях .....м., дължина .....м., широчина ..... м.
8. **Изграждане на нови временни складове** (.....бр., площ в ха.....)
--- **съществуващи временни складове**.....30.....**бр.** /подходящи за рампиране и товарене/
9. **Мерки за опазване на оставащите на корен дървета, подраста, младиняка и почвата –**
Забулване на близко стоящите дървета до извозни трасета с подръчни материали:Поваляне в противоположна посока на подраст и младиняк:Задърстване на стръмните участъци с клони през неопределено разстояние .
10. **Начини за почистване на сечището –** събиране отпадната биомаса и клони на купки .
11. Други указания: Да не се оставят окачени отрязани дървета . Да се пазят КГМ от обелване .
Да не се допуска затлачване на дерето със отпадна дървесина и биомаса/клони по време на сечта.
Да се изнасят битовите отпадъци от сечището извън горските територии на определените за това места.
Моторист секачите да бъдат оборудвани с защитно работно облекло, а спомагателните работниците да бъдат оборудвани със сигнално работно облекло . Получени разливи на горива и масла по време на сечта да се изгребват в едно с почвата /трици извън Гората до близък контейнер .
12. Всички операции по подготвителните и основните работи да се извършват съгласно изискванията на Правилника за здравословни и безопасни условия на труд в горите и правилата за противопожарна безопасност в горите.

ЗАПОЗНАТ с технологичния план: ..... /попълва се след издаването на позволителното за сеч/
Лицето по чл. 108, ал. 2 от ЗГ, на което е издадено позволително за сеч № ....
.....
/ трите имена, подпис, дата - /

№ и дата на удостоверението за упражняване на лесовъдска практика: .....

Образец по чл. 53, ал. 6 от НСГ

Изготвил:.....
инж. Стоян Ичев
/име, фамилия,/ подпис: .....
дата: 27.02.2021 г.,
№ и дата на удостоверението за упражняване на лесовъдска практика: 137961/29.05.2019

Одобрил:.....
.....
име, фамилия,/ подпис: .....
дата:.....г.,
№ и дата на удостоверението за упражняване на лесовъдска практика: .....

ТЕХНОЛОГИЧЕН ПЛАН № ..11..

За добив на дървесина от отдел 232 подотдел „Г"
На ТП ДГС/ДЛС Доспат /попълва се само за държавни гори/
Община Доспат; Землище Доспат;
имот с (кадастрален идентификатор/КВС) №....., /попълва се само за недържавни гори/

I. Схема за добива на дървесина от насаждението

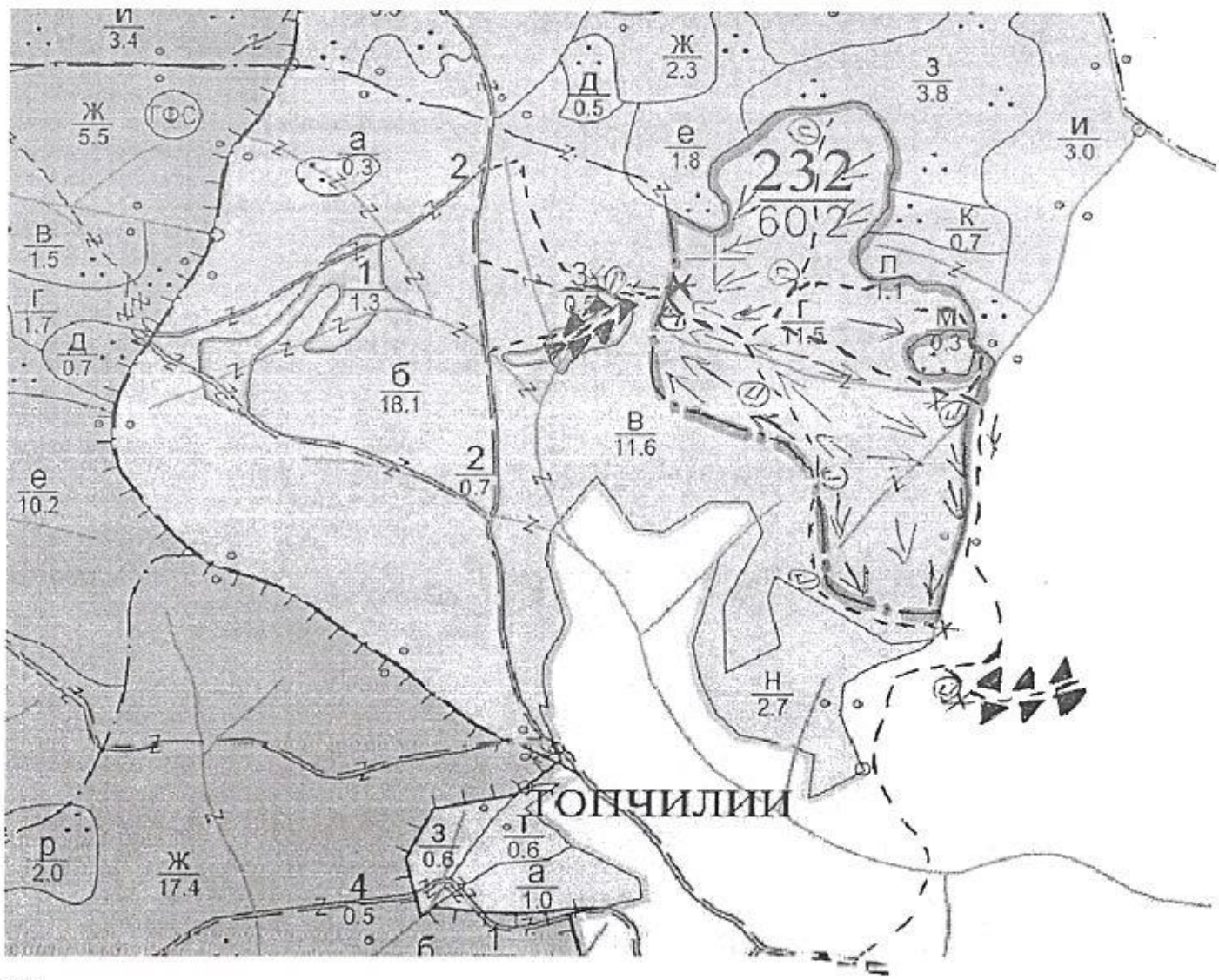

Легенда:

- ± ± ± ± проектирани коларски вр. извозни пътища
- ------- съществуващи извозни пътища
- съществуващ автомобилен път
- технологична просека
- място за отпад
- посока на извоз
- място за преминаване на водно течение
- немаркирана част
- »»»»» проектирани тракторни вр. извозни пътища
- ▲ ▲ ▲ временен склад
- xxxxx трасе на въжена линия
- проектиран автомобилен път
- насаждение
- (П) място за зареждане с ГСМ
- ремонт на съществуващ временен тракторен път

На схемата задължително се нанасят контурите на насаждението/имота, съществуващите и проектирани временни горски пътища, технологичните просеки, просеките за въжени линии, извозни пътища, временни складове както и връзката им със съществуващата автомобилна пътна мрежа.

II. Характеристика на насаждението

1. Вид на сечта ...Групово-постепенно.../ интензивност 25.%
Втори вид сеч ...../ интензивност .....%
2. Площ на подотдела ...11.5..ха **Размер на сечището**....11,5..... ха
3. Състав по план/програма. Бял бор-8;СН-2., **действителен**.Бял бор-7.;.СН-3.
5. Запас на 1 ха: с клони...6.34....куб.м/ха , без клони .....куб. м/ха.
6. Среден наклон на терена ...21....градуса.
7. Очакван добив от маркираната дървесина .....1204.....лежаща маса, куб.м.

дърв. вид категория						дърв. вид категория							
	Б.бор	Смес					Б.бор	Смес					
едра	598	384				дребна	3	-				вър-шина	-
средна	60	16				дърва	107	36					

8.Наличие и характеристика на подраста преди сечта (състав, възраст, средна височина, % на покритие)
Пл.-етаж-СН-10, вм.; възраст-70г., първо ср. 03; пор.сред.-сн.10 сан.-40 гъсти, тънки 03.5, Нср.-9м.; м.сн-10 бр.м., възраст-10г., мъхнат
9. Средно извозно разстояние: ...200...м;
10. Други характеристики на насаждението: (*токовища, сватбовища, надлесни дървета, сервитути, защитени територии, Натура 2000, защитени видове описани в доклада за гори с висока консервационна стойност, мъртва дървесина, вододайни зони, биологично разнообразие и др.)*
Натура 2000: BG0001030 (Родопи-Западни) BG0002063 (Западни Родопи) Наличие 31 СР, защитени видове птици и земноводни (гущер)

III. Технологични указания

1. Дървесината в насаждението да се добива при спазване на технологичната схема по т. I
2. Сечта ще се извършва с (моторен трион , ръчно, машини; кастренето на отсечените стъбла се извършва: в сечище, на временен склад) ...с.....Бензинов моторен трион.....кастренето на отсечените стъбла ще се извършва в сечището
3. Извозът от сечището до временните складове ще се осъществява с.....Иновативна ...ма.ма.....сек.....Бял.Бор.....Горски.....Трактор.
на (цели стъбла, стъблени секции до 10м., сортименти, чипс и др.; с влачене по терена, изцяло натоварени)...Ма.....сортиментите.....бял.бор.....сортименти.....
.....с.....трактор.....по.....10.....м.....Балтене.....по.....Ден

4. Проектирани нови горски автомобилни пътища съгласно Наредба 5 за строителството в горските територии без промяна на предназначението им: дължина .....м. широчина .....м.
5. **Изграждане и ремонт на временни извозни горски пътища:**
5.1 Тракторни – допустимо разстояние между тях .....м (не по-малко от 40 м), дължина .....м, широчина- 4 м.
5.2 Коларски - разстояние между тях.....м (не по-малко от 40 м), дължина .....м, широчина ... м
6. **Просеки за въжени линии:** ..... бр.
допустимо разстояние между просеките ..... м., дължина ..... м., широчина ..... м.
7. **Направа на технологични просеки** .....бр.
допустимо разстояние между тях .....м., дължина .....м., широчина ..... м.
8. **Изграждане на нови временни складове** (.....бр., площ в ха.....)
--- **съществуващи временни складове**.....12.....**бр.** /подходящи за рампиране и товарене/
9. **Мерки за опазване на оставащите на корен дървета, подраста, младиняка и почвата –**
Забулване на близко стоящите дървета до извозни трасета с подръчни материали:Поваляне в противоположна посока на подраст и младиняк:Задърстване на стръмните участъци с клони през неопределено разстояние .
10. **Начини за почистване на сечището –** събиране отпадната биомаса и клони на купки .
11. Други указания: Да не се оставят окачени отрязани дървета . Да се пазят КГМ от обелване .
Да не се допуска затлачване на дерето със отпадна дървесина и биомаса/клони по време на сечта.
Да се изнасят битовите отпадъци от сечището извън горските територии на определените за това места.
Моторист секачите да бъдат оборудвани с защитно работно облекло, а спомагателните работниците да бъдат оборудвани със сигнално работно облекло . Получени разливи на горива и масла по време на сечта да се изгребват в едно с почвата /трици извън Гората до близък контейнер .
12. Всички операции по подготвителните и основните работи да се извършват съгласно изискванията на Правилника за здравословни и безопасни условия на труд в горите и правилата за противопожарна безопасност в горите.

ЗАПОЗНАТ с технологичния план: ...../попълва се след издаването на позволителното за сеч/
Лицето по чл. 108, ал. 2 от ЗГ, на което е издадено позволително за сеч № ....
.....
/ трите имена, подпис, дата - /

№ и дата на удостоверението за упражняване на лесовъдска практика: .....

Образец по чл. 53, ал. 6 от НСГ

Изготвил:.инж.РеджепЧолаков

/име, фамилия,/ подпис: ....

дата:.....14.10.2021г.....

№ и дата на удостоверението за упражняване на лесовъдска практика8858./4.1.2013…г.

Одобрил…….....

име, фамилия,/ подпис: .....

дата:…….....202..г.

№ и дата на удостоверението за упражняване на лесовъдскапрактика: ……../……г.

ТЕХНОЛОГИЧЕН ПЛАН № 1.

За добив на дървесина от отдел...105 подотдел……к……

На ТП ДГС/ДЛС……Доспат……/*попълва се само за държавни гори*/

Община .....Доспат.....; Землище .....Барутин

имот с (кадастрален идентификатор/КВС) №……..., /*попълва се само за недържавни гори*/

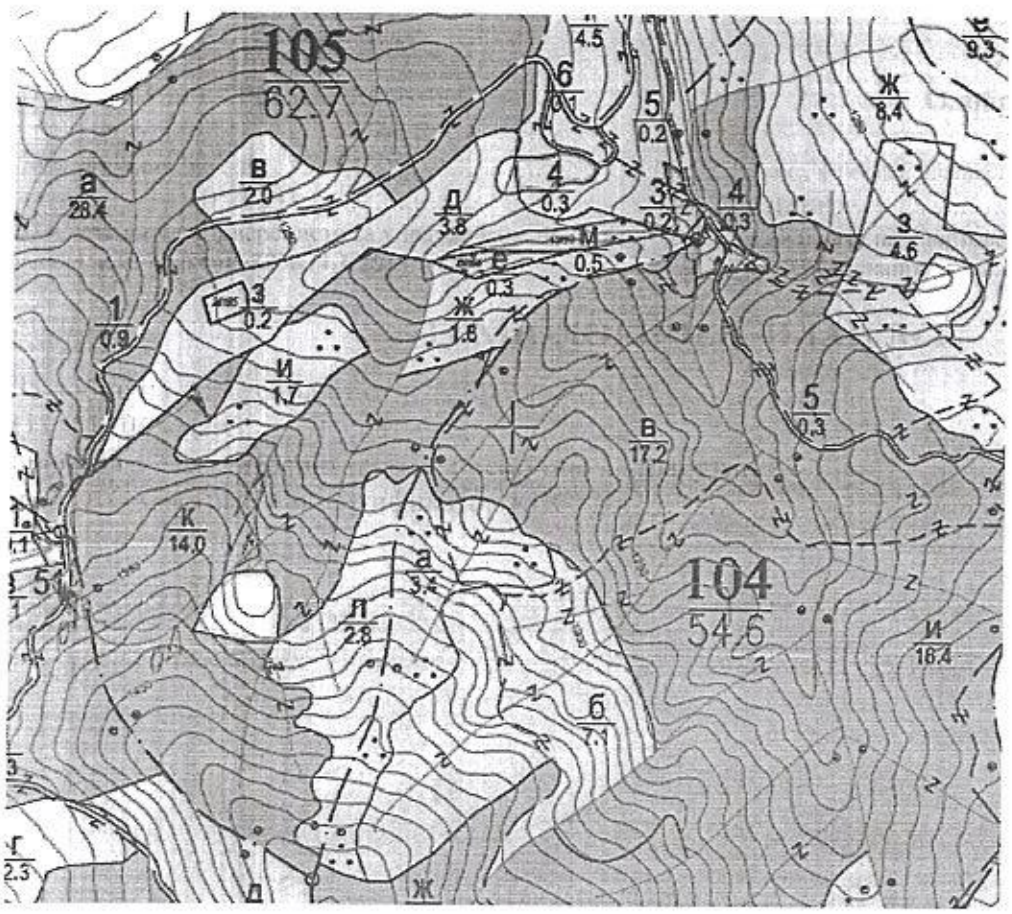

Легенда:

± ± ± ± проектирани коларски вр. извозни пътища	»»»»» проектирани тракторни вр. извозни пътища
- - - - - - съществуващи извозни пътища	▲ ▲ ▲ временен склад
═══ съществуващ автомобилен път	xxxxxx трасе на въжена линия
∿∿∿∿∿ технологична просека	=+=+=+= проектиран автомобилен път

На схемата задължително се нанасят wурите на насаждението/имота, съществуващите и проектирани временни горски пътища, технологичните просеки, просеките за въжени линии, извозни пътища, временни складове както и връзката им със съществуващата автомобилна пътна мрежа

ТП - Маркирана Плоссу.

I. Характеристика на насаждението

1. Вид на сечта **Групово-постепенна ./** интензивност …20.....%
Втори вид сеч ..../ интензивност …….%
2. Площ на подотдела .....14.... Размер на сечището.....4,0..... ха
3. Състав по план/програма ...смърч10.б.бор..... Действителен ... смърч10.б.бор,ела.
5. Запас на 1 ха: с клони.....645...куб.м/ха , без клони ….558.....куб. м/ха.
6. Среден наклон на терена …….32……градуса.
7. Очакван добив от маркираната дървесина ……..……лежаща маса, куб.м.

дърв. вид / категория	Б.бор	смърч	Ела	Бук		дърв. вид / категория	Б.бор	Смърч	Ела	Бук		
Едра	13	226				дребна	1					вър-
Средна	11	9				дърва	3	66				шина

8.Наличие и характеристика на подраста преди сечта (състав, възраст, средна височина, % на покритие) –. .....
.....
9. Средно извозно разстояние …100.....;
10. Други характеристики на насаждението (*токовища, сватбовища, надлесни дървета, сервитути, защитени територии, **Натура 2000**, защитени видове описани в доклада за гори с висока консервационна стойност, мъртва дървесина, вододайни зони, биологично разнообразие и др.)* ***Натура 2000***……

III. Технологични указания

1. Дървесината в насаждението да се добива при спазване на технологичната схема по т. I
2. Сечта ще се извършва с (моторен трион, ръчно, машини; кастренето на отсечените стъбла се извършва: в сечище, на временен склад) **- БМТ и кастрене в сечището**
3. Извозът от сечището до временните складове ще се осъществява с **Животинска тяга на сортименти и трактор на секций до 12м. с влачене по терена**
..... на (цели стъбла, дълги/къси секции, сортименти, чипс и др.; с влачене по терена, изцяло натоварени)……..
4. Проектирани нови горски автомобилни пътища съгласно Наредба 5 за строителството в горските територии без промяна на предназначението им: дължина ……м. широчина ……м.
5. **<u>Изграждане</u>** и ремонт на временни извозни горски пътища:
5.1 Тракторни – допустимо разстояние между тях .....м (не по-малко от 40 м), дължина 100м, широчина 4 м.
5.2 Коларски - разстояние между тях.....м (не по-малко от 40 м), дължина .....м, широчина ... м
6. Просеки за въжени линии: ……. бр.
допустимо разстояние между просеките ..... м., дължина ..... м., широчина ..... м.
7. Направа на технологични просеки .....бр.
допустимо разстояние между тях .....м., дължина ……м., широчина ..... м.
8. Изграждане на нови временни складове (бр., площ в ха) ...3 бр.....с обща площ 2дка.....
.....
9. Мерки за опазване на оставащите на корен дървета, подраста, младиняка и почвата **Правилно определяне посоката на поваляне** ..... **……**
10. Начини за почистване на сечището …**Събиране на малки купки**……..
11. Други указания: **Битовите отпадаци да се събират в чували и да се изхвърлят в контейнерите за битови отпадаци .**

се изнасят битовите отпадъци от сечището извън горските територии на определените за това места.
12. Всички операции по подготвителните и основните работи да се извършват съгласно изискванията на Правилника за здравословни и безопасни условия на труд в горите и правилата за противопожарна безопасност в горите.

1-2

ЗАПОЗНАТ с технологичния план: ……/попълва се след издаването на позволителното за сеч/
Лицето по чл. 108, ал. 2 от ЗГ, на което е издадено позволително за сеч № .....
……
/ трите имена, подпис, дата - /
№ и дата на удостоверението за упражняване на лесовъдска практика: …….....

Образец по чл. 53, ал. 6 от НСГ

Изготвил:.....
инж.Давид Механчев
/име, фамилия,/ подпис: .....
дата: 28.09.2021 г.,
№ и дата на удостоверението за упражняване на лесовъдска практика: 8219/05.12.2012 г.

Одобрил:.....
.....
име, фамилия,/ подпис: .....
дата:.....г.,
№ и дата на удостоверението за упражняване на лесовъдска практика: .....

ТЕХНОЛОГИЧЕН ПЛАН № ....

За добив на дървесина от отдел № 108, подотдел „А“
На ТП ДГС- Доспат */попълва се само за държавни гори/*
Община Доспат; Землище на село Барутин; имот с (кадастрален идентификатор/КВС) №....., */попълва се само за недържавни гори/*

I. Схема за добива на дървесина от насаждението

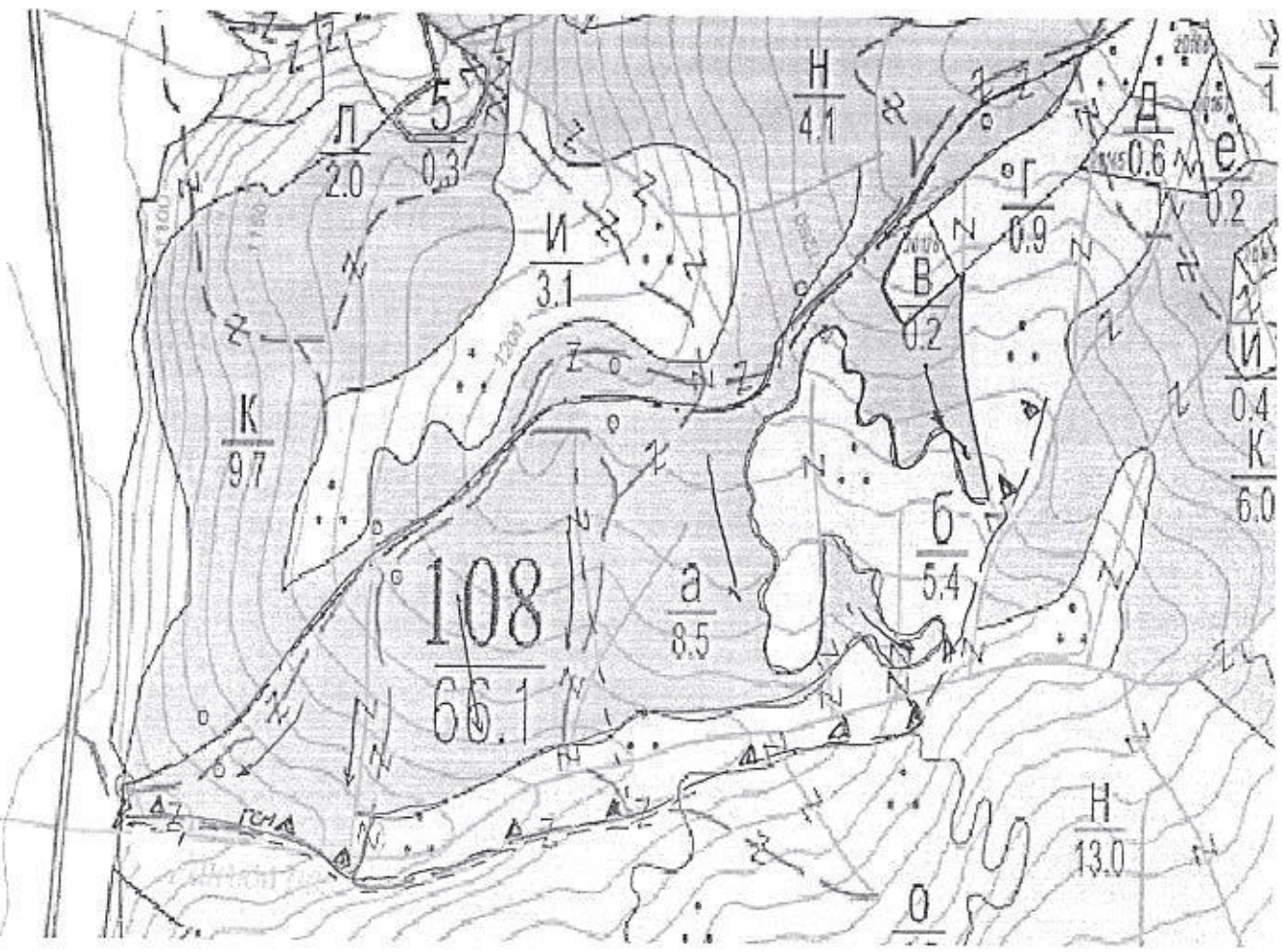

Легенда:

- ± ± ± ± проектирани коларски вр. извозни пътища
- - - - - - съществуващи извозни пътища
- ═══ съществуващ автомобилен път
- ^^^^^^^^ технологична просека
- ГСМ място за зареждане
- ....
- ....
- »»»»»» проектирани тракторни вр. извозни пътища
- ▲ ▲ ▲ временен склад
- xxxxxx трасе на въжена линия
- =+=+=+= проектиран автомобилен път
- място за битов отпад
- посока на извоз
- насаждение

На схемата задължително се нанасят контурите на насаждението/имота, съществуващите и проектирани временни горски пътища, технологичните просеки, просеките за въжени линии, извозни пътища, временни складове както и връзката им със съществуващата автомобилна пътна мрежа.

II. Характеристика на насаждението

1.Вид на сечта Групово постепенна / интензивност ..... %
Втори вид сеч Санитарна...../ интензивност .....%
2.Площ на подотдела 8.5 ха Размер на сечището 8.5 ха

3.Състав по план/програма бял бор 9, смърч 1 действителен бял бор 10, смърч 1 .....
5. Запас на 1 ха: с клони 278 куб.м/ха , без клони .....куб. м/ха.
6. Среден наклон на терена 24 градуса.
7. Очакван добив от маркираната дървесина 763 лежаща маса, куб.м.

дърв. вид категория	бб	см	чб				дърв. вид категория	бб	см	чб			
Едра	391	42	-				Дребна	6	-	-			в
Средна	101	2	-				Дърва	217	3	1			п

8.Наличие и характеристика на подраста преди сечта (състав, възраст, средна височина, % на покритие) смърч 7, сем 15г., пълнота 0.6, височина 2.5 м, бял бор 3.
9. Средно извозно разстояние 180 метра; .
10. Други характеристики на насаждението (*токовища, сватбовища, надлесни дървета, сервитути, защитени територии, Натура 2000, защитени видове описани в доклада за гори с висока консервационна стойност, мъртва дървесина, вододайни зони, биологично разнообразие и др. Специална Натура 2000: BG 001030 (Западни - Родопи) , BG 0002063 (Родопи Западни) местообитание 91 СА* .....

III. Технологични указания

1. Дървесината в насаждението да се добива при спазване на технологичната схема по т. I
2. Сечта ще се извършва с (моторен трион , ръчно, машини; кастренето на отсечените стъбла се извършва: в сечище, на временен склад) БМТ кастрене на стъблата да се извършва в сечището .....
3. Извозът от сечището до временните складове ще се осъществява с специализирана горска техника и животинска сила на къси секции .....
.....
на (цели стъбла, стъблени секции до 10м., асортименти, чипс и др.; с влачене по терена, изцяло натоварени).....
4. Проектирани нови горски автомобилни пътища съгласно Наредба 5 за строителството в горските територии без промяна на предназначението им: дължина .....м. широчина .....м.
5. Изграждане и ремонт на временни извозни горски пътища:
5.1 Тракторни – допустимо разстояние между тях .....м (не по-малко от 40 м), дължина .....м, широчина 4 м.
5.2 Коларски - разстояние между тях.....м (не по-малко от 40 м), дължина .....м, широчина ... м
6. Просеки за въжени линии: ..... бр.
допустимо разстояние между просеките ..... м., дължина ..... м., широчина ..... м.
7. Направа на технологични просеки .....бр.
допустимо разстояние между тях .....м., дължина .....м., широчина ..... м.
8. Изграждане на нови временни складове (бр., площ в ха) **съществуващи времени складове 1-4 броя, не заети с горска дървесна растителност.**

9. Мерки за опазване на оставащите на корен дървета, подраста, младиняка и почвата Правилно определяне посоката на поваляне .....
10. Начини за почистване на сечището събиране отпада на купчини извън групите от подраста
не се оставят окачени отрязани дървета .Да се пазят КГМ от обелване .....
Да се изнася битовия отпада от сечището извън горските територии на определените за това места.
12. Всички операции по подготвителните и основните работи да се извършват съгласно изискванията на Правилника за здравословни и безопасни условия на труд в горите и правилата за противопожарна безопасност в горите.

ЗАПОЗНАТ с технологичния план: ...../попълва се след издаването на позволителното за сеч/
Лицето по чл. 108, ал. 2 от ЗГ, на което е издадено позволително за сеч № ....
.....
/ трите имена, подпис, дата - /
№ и дата на удостоверението за упражняване на лесовъдска практика: .....

Образец по чл. 53, ал. 6 от НСГ

Изготвил:.....
инж.Давид Механчев
/име, фамилия,/ подпис: .....
дата: 14.10.2021 г.,
№ и дата на удостоверението за упражняване на лесовъдска практика: 8219/05.12.2012 г.

Одобрил:.....
.....
име, фамилия,/ подпис: .....
дата:.....г.,
№ и дата на удостоверението за упражняване на лесовъдска практика: .....

ТЕХНОЛОГИЧЕН ПЛАН № ....

За добив на дървесина от отдел № 108, подотдел „П“
На ТП ДГС- Доспат */попълва се само за държавни гори/*
Община Доспат; Землище на село Барутин; имот с (кадастрален идентификатор/КВС) №....., */попълва се само за недържавни гори/*

I. Схема за добива на дървесина от насаждението



Легенда:

± ± ± ± проектирани коларски вр. извозни пътища	»»»»»» проектирани тракторни вр. извозни пътища
- - - - - - съществуващи извозни пътища	▲ ▲ ▲ временен склад
═══ съществуващ автомобилен път	xxxxxx трасе на въжена линия
^^^^^^^^ технологична просека	=+=+=+= проектиран автомобилен път
ГСМ място за зареждане	място за битов отпад
.....	посока на извоз
.....	насаждение

На схемата задължително се нанасят контурите на насаждението/имота, съществуващите и проектирани временни горски пътища, технологичните просеки, просеките за въжени линии, извозни пътища, временни складове както и връзката им със съществуващата автомобилна пътна мрежа.

II. Характеристика на насаждението

1.Вид на сечта Групово постепенна / интензивност 26 %
Втори вид сеч ……/ интензивност …….%
2.Площ на подотдела 14.9 ха Размер на сечището 14.6 ха

3.Състав по план/програма бял бор 7, смърч 3 действителен бял бор 7, смърч 3 ……
5. Запас на 1 ха: с клони 331 куб.м/ха , без клони ……..куб. м/ха.
6. Среден наклон на терена 18 градуса.
7. Очакван добив от маркираната дървесина 1 027 лежаща маса, куб.м.

дърв. вид категория	бб	см						дърв. вид категория	бб	см		
Едра	489	258	-					Дребна	6	0		
Средна	111	13	-					Дърва	122	28		

8.Наличие и характеристика на подраста преди сечта (състав, възраст, средна височина, % на покритие) смърч 7, сем 15г., пълнота 0.3, височина 3.0 м, бял бор 3.
9. Средно извозно разстояние 350 метра;
10. Други характеристики на насаждението (*токовища, сватбовища, надлесни дървета, сервитути, защитени територии, Натура 2000, защитени видове описани в доклада за гори с висока консервационна стойност, мъртва дървесина, вододайни зони, биологично разнообразие и др. Специална Натура 2000: BG 001030 (Западни - Родопи) , BG 0002063 (Родопи Западни) местообитание 91 СА* .....

III. Технологични указания

1. Дървесината в насаждението да се добива при спазване на технологичната схема по т. I
2. Сечта ще се извършва с (моторен трион , ръчно, машини; кастренето на отсечените стъбла се извършва: в сечище, на временен склад) БМТ кастрене на стъблата да се извършва в сечището ……
3. Извозът от сечището до временните складове ще се осъществява с специализирана горска техника и животинска сила на къси секции ……
……
на (цели стъбла, стъблени секции до 10м., асортименти, чипс и др.; с влачене по терена, изцяло натоварени)……
4. Проектирани нови горски автомобилни пътища съгласно Наредба 5 за строителството в горските територии без промяна на предназначението им: дължина ……м. широчина ……м.
5. Изграждане и ремонт на временни извозни горски пътища:
5.1 Тракторни – допустимо разстояние между тях .....м (не по-малко от 40 м), дължина ……м, широчина 4 м.
5.2 Коларски - разстояние между тях.....м (не по-малко от 40 м), дължина .….м, широчина ... м
6. Просеки за въжени линии: ……. бр.
допустимо разстояние между просеките ..... м., дължина ..... м., широчина ..... м.
7. Направа на технологични просеки .....бр.
допустимо разстояние между тях .....м., дължина ……м., широчина ..... м.
8. Изграждане на нови временни складове (бр., площ в ха) **съществуващи времени складове 15 броя, не засти с горска дървесна растителност.**

9. Мерки за опазване на оставащите на корен дървета, подраста, младиняка и почвата Правилно определяне посоката на поваляне ……
10. Начини за почистване на сечището събиране отпада на купчини извън групите от подраста
не се оставят окачени отрязани дървета .Да се пазят КГМ от обелване ……
Да се изнася битовия отпада от сечището извън горските територии на определените за това места.
12. Всички операции по подготвителните и основните работи да се извършват съгласно изискванията на Правилника за здравословни и безопасни условия на труд в горите и правилата за противопожарна безопасност в горите.

ЗАПОЗНАТ с технологичния план: ……/попълва се след издаването на позволителното за сеч/
Лицето по чл. 108, ал. 2 от ЗГ, на което е издадено позволително за сеч № ..... ……
……
/ трите имена, подпис, дата - /
№ и дата на удостоверението за упражняване на лесовъдска практика: ……

Образец по чл. 53, ал. 6 от НСГ

Изготвил: тех. Франк Гаушев

/име, фамилия,/ подпис: ...

дата: 13.09.2021 год. г.,

№ и дата на удостоверението за упражняване на лесовъдска практика: 8814/14.01.2013 г.

Одобрил:.....

.....

име, фамилия,/ подпис: .....

дата:.....г.,

№ и дата на удостоверението за упражняване на лесовъдска практика: .....

ТЕХНОЛОГИЧЕН ПЛАН № ....

За добив на дървесина от отдел.....328.....подотдел.....К.....

На ТП ДГС/ДЛС.....Дошат.....*/попълва се само за държавни гори/*

Община .....Дошат.....; Землище ..с. Брушен.....;

имот с (кадастрален идентификатор/КВС) №....., */попълва се само за недържавни гори/*

I. Схема за добива на дървесина от насаждението

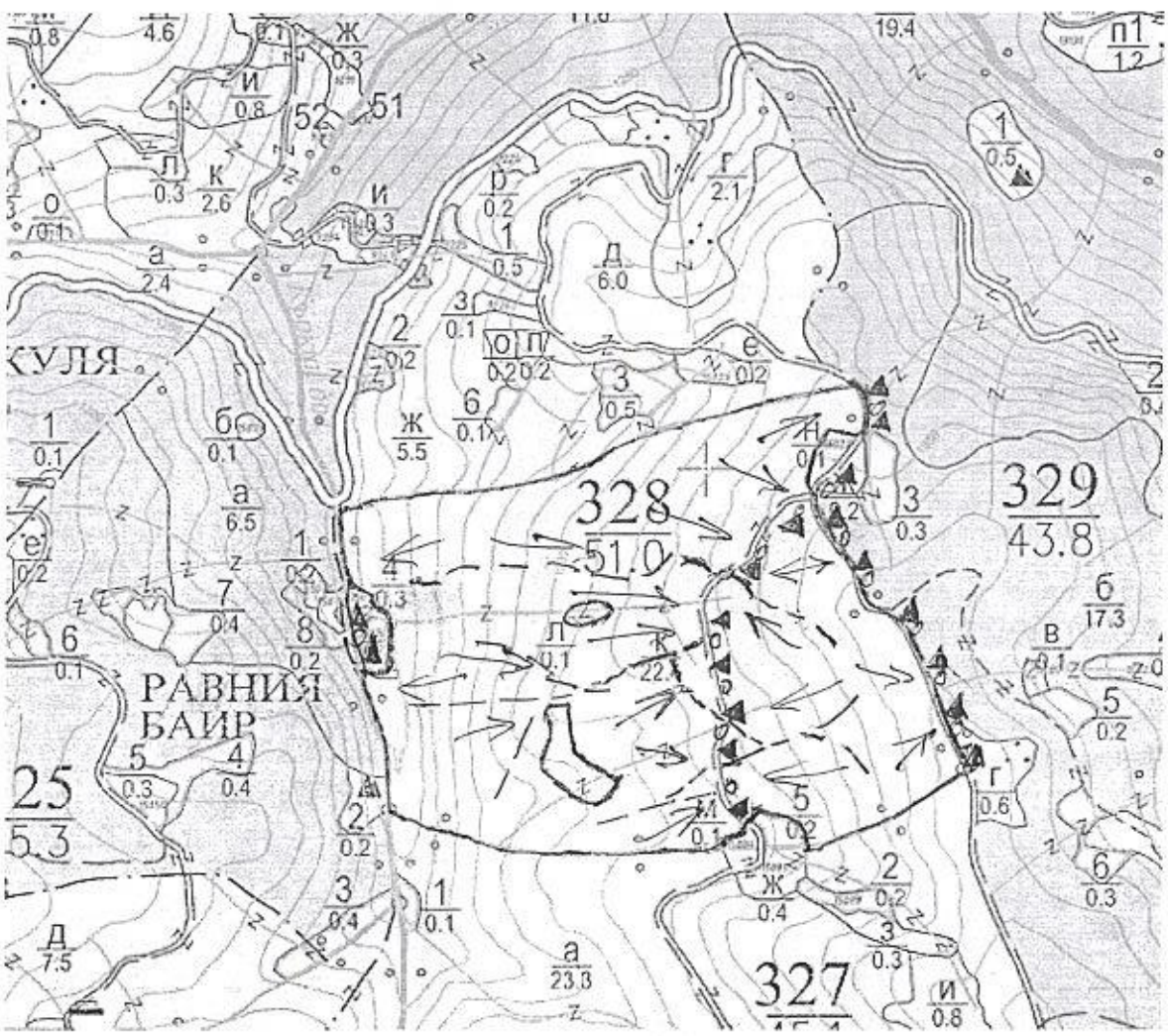

Легенда:

± ± ± ± проектирани коларски вр. извозни пътища	»»»»» проектирани тракторни вр. извозни пътища
- - - - - - съществуващи извозни пътища	▲ ▲ ▲ временен склад
═══ съществуващ автомобилен път	xxxxxx трасе на въжена линия
^^^^^^^^ технологична просека	=+=+=+= проектиран автомобилен път
ГСМ място за зареждане	○ място за битов отпад
——— Насаждение	посока на извоз
⟶ Посока на извоз	насаждение

На схемата задължително се нанасят контурите на насаждението/имота, съществуващите и проектирани временни горски пътища, технологичните просеки, просеките за въжени линии, извозни пътища, временни складове както и връзката им със съществуващата автомобилна пътна мрежа.

II. Характеристика на насаждението

1.Вид на сечта ..... Пробирка ...../ интензивност .....%
Втори вид сеч ...../ интензивност .....%
2.Площ на подотдела ...22.4..ха Размер на сечището.....22.4.... ха

3.Състав по план/програма....., действителен.....
5. Запас на 1 ха: с клони..336.....куб.м/ха , без клони ....460...куб. м/ха.
6. Среден наклон на терена ...16...градуса.
7. Очакван добив от маркираната дървесина .....1074.....лежаща маса, куб.м.

дърв. вид категория	бвр					дърв. вид категория	ббр	бгк	брз		отпад		
Едра	565					дребна	9					вър-	62
Средна	134					дърва	160	175	31		170	шина	

8.Наличие и характеристика на подраста преди сечта (състав, възраст, средна височина, % на покритие) Има...наличие...на...подраста.....от...бял...бор...и.....бук.....
9. Средно извозно разстояние ..2000..м
10. Други характеристики на насаждението (*токовища, сватбовища, надлесни дървета, сервитути, защитени територии, Натура 2000, защитени видове описани в доклада за гори с висока консервационна стойност, мъртва дървесина, вододайни зони, биологично разнообразие и др.)*
.....
.....

III. Технологични указания

1. Дървесината в насаждението да се добива при спазване на технологичната схема по т. I
2. Сечта ще се извършва с (моторен трион , ръчно, машини; кастренето на отсечените стъбла се извършва: в сечище, на временен склад) .....
3. Извозът от сечището до временните складове ще се осъществява с.....
.....
на (цели стъбла, стъблени секции до 10м., сортименти, чипс и др.; с влачене по терена, изцяло натоварени).....
.....
4. Проектирани нови горски автомобилни пътища съгласно Наредба 5 за строителството в горските територии без промяна на предназначението им: дължина .....м. широчина .....м.
5. Изграждане и ремонт на временни извозни горски пътища:
5.1 Тракторни – допустимо разстояние между тях .....м (не по-малко от 40 м), дължина .....м, широчина 4 м.
5.2 Коларски - разстояние между тях.....м (не по-малко от 40 м), дължина .....м, широчина ... м
6. Просеки за въжени линии: ..... бр.
допустимо разстояние между просеките ..... м., дължина ..... м., широчина ..... м.
7. Направа на технологични просеки .....бр.
допустимо разстояние между тях .....м., дължина .....м., широчина ..... м.
8. Изграждане на нови временни складове (бр., площ в ха) .....
.....
9. Мерки за опазване на оставащите на корен дървета, подраста, младиняка и почвата Филмилно...определяне...на...мястото...на...подраста.....
10. Начини за почистване на сечището Обиране на клоните и отлагане под кулисно в сечището
11. Други указания: Да не се оставят окачени отрязани дървета .Да се пазят КГМ от обезване .....
.....
12. Всички операции по подготвителните и основните работи да се извършват съгласно изискванията на Правилника за здравословни и безопасни условия на труд в горите и правилата за противопожарна безопасност в горите.

ЗАПОЗНАТ с технологичния план: ...../попълва се след издаването на позволителното за сеч/
Лицето по чл. 108, ал. 2 от ЗГ, на което е издадено позволително за сеч № ....
.....
/ трите имена, подпис, дата - /
№ и дата на удостоверението за упражняване на лесовъдска практика: .....